

# NYBYGGNADSKARTA

över **LJUNGARP 1:57**  
i Jönköpings kommun  
med adress: Skogsvägen 6B, kommunaldel Tenhult  
Upprättad av: STADSBYGGNADSKONTORET, Lantmäteriavdelningen 2022-04-22

*Eva Svensson*

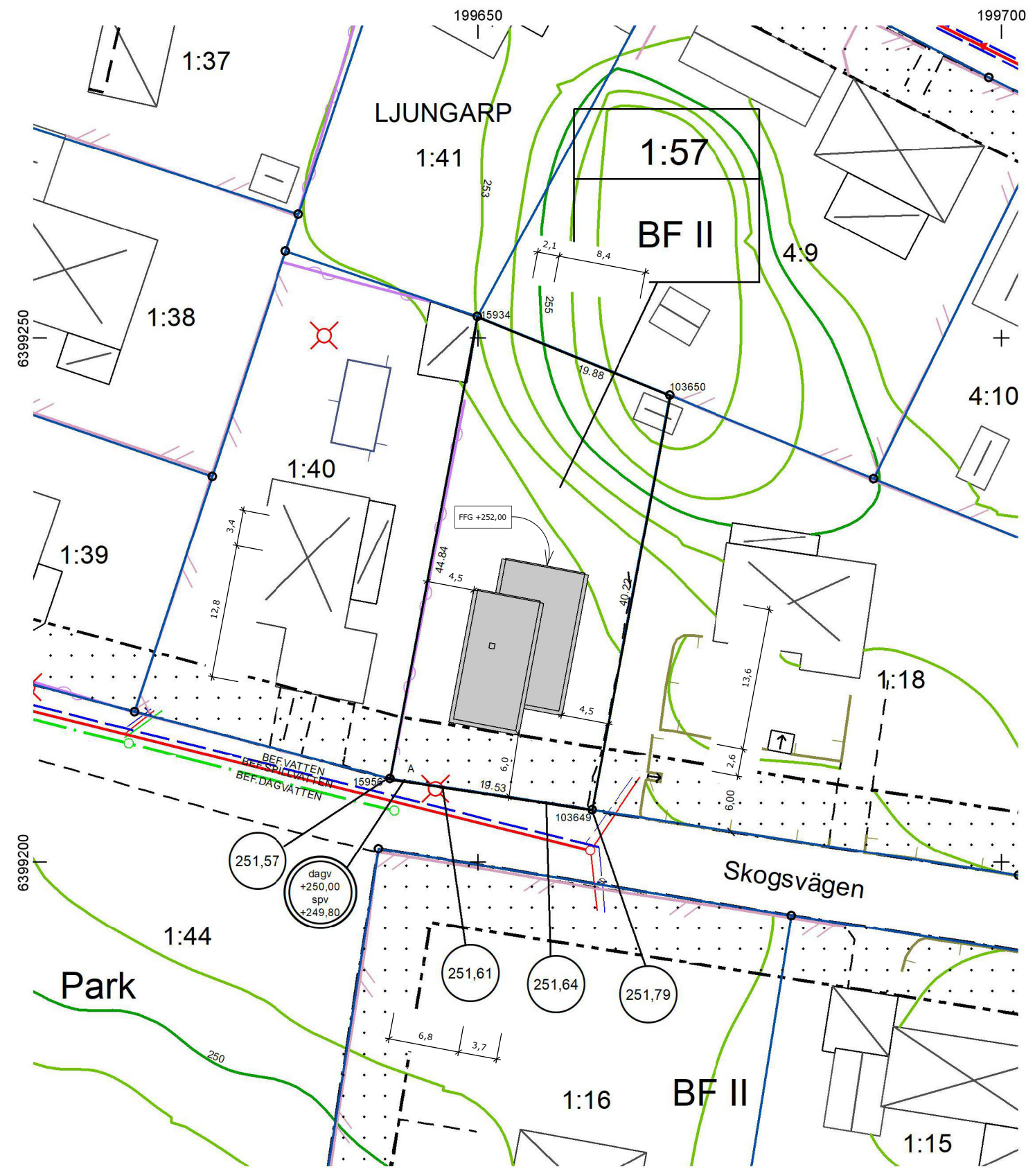

Skala: 1:500  
Höjdsystem RH2000  
Koordinatsystem SWEREF99 13 30

Byggnadsplanen är faställd 1950-10-13  
Planbestämmelser bifogas  
Genomförandetiden har gått ut  
Fastigheten överensstämmer med planen

Area: 829 kvm

Nivåkurvor enligt kartdatabasens visning

**Projekt 22017**  
**2022-08-25**



## TEKNISKA KONTORET

**VA**


Inkopplingshöjd för spill- och regnvattenledningar är angivna inom dubbel cirkel  
Ovanstående höjder skall vara gällande för bestämmande av sockelhöjd  
Spillvattenledningens uppdrämningshöjd vid servisavgreningen + 250,3 m vid punkt A  
Dagvattenledningens uppdrämningshöjd vid servisavgreningen + 251,6 m vid punkt A  
Nivåskillnad mellan reservoars lågvattenyta (lägsta trycknivå hydroforstation) och vattenledning i gata 34 m

**GATA**

Gatuhöjder är angivna inom enkel cirkel och avser färdig gata

**MARK och EXPLOATERING**

~~Gatukostnader ska betalas~~ ~~Marköverlåtelseavtal finns / ska träffas.~~  
~~belastar för närvarande inte fastigheten/erna~~ ~~Exploateringsavtal finns / ska träffas~~



Mätn. Granskn. Rit. Eva

N22-0116